

OFERTA DE VANZARE TEREN
Nr 39 din 05.05.2022

Subsemnatul/Subsemnata *1),
HARIUC VASILE , CNP [redacted] , avand adresa de comunicare in: ORȘ.
CAJVANA, NR. 1827, JUDEȚUL SUCEAVA telefon

Subsemnatul/Subsemnata *1),
HARIUC ASPAZIA , CNP [redacted] avand adresa de comunicare in: ORAȘ
CAJVANA, NR. 1827, JUDEȚUL SUCEAVA

Subsemnatul/Subsemnata *1),
MÎNDRILĂ CRISTINA-ANGELICA , CNP [redacted] , avand adresa de comunicare in:
ORAȘ GURA HUMORULUI, STR. VORONET, NR. 84, JUDEȚUL SUCEAVA

Subsemnatul/Subsemnata *1),
MÎNDRILĂ PETRICĂ-CĂTĂLIN , CNP [redacted] avand adresa de comunicare in:
ORAȘ GURA HUMORULUI, STR. VORONET, NR. 84, JUDEȚUL SUCEAVA

vand teren agricol situat in extravilan, in suprafata de 0.3547 (ha), la pretul de 15000.0
LEI (cincisprezece mii lei si zero bani) *2)

Conditile de vanzare sunt urmatoarele: -

Date privind identificarea terenului:


Specificare	Informatii privind terenul							
	Comuna Orasul Judetul	Suprafata - HA -	Numar Cadastral	Numar Carte Funciara	Numar Tarla / lot	Numar Parcela	Categoria de folosinta	Observatii
Se completeaza de catre vanzator	CACICA	0.3547	32523	32523	-	-	FANETE	-
Verificat primarie	✓	✓	✓	✓			✓	

Cunoscand ca falsul in declaratii se pedepseste conform Legii nr. 286/2009 privind Codul penal, cu modificarile si completarile ulterioare, declar ca datele sunt reale, corecte si complete.

Vanzator/Imputernicit,


SOLCAN GAVRIL

(numele si prenumele in clar)

Semnatura 


SOLCAN GAVRIL

(numele si prenumele in clar)

Semnatura 

MÎNDRILĂ CRISTINA-ANGELICA

(numele si prenumele in clar)

Semnatura 

MÎNDRILĂ PETRICĂ-CĂTĂLIN

(numele si prenumele in clar)

Semnatura 

Data

05.05.2022

NOTE:

- Campurile notate cu (*) sunt obligatoriu de completat.
- Campurile notate cu (**) se completeaza in cazul in care sunt cunoscute informatiile.

*1) Se completeaza numele si prenumele proprietarului terenului.

*2) Se va completa in cifre si litere.

*3) Se completeaza categoria de folosinta a terenurilor agricole situate in extravilan productive, care sunt: arabile, viile, livezile, pepinierele viticole, pomicole, plantatiile de hamei si duzi, pasunile, fanetele, serele, solarele, rasadnitele si altele asemenea, cele cu vegetatie forestiera, daca nu fac parte din amenajamentele silvice, pasunile impadurite, cele ocupate cu constructii si instalatii agrozootehnice, amenajarile piscicole si de imbunatatiri funciare, drumurile tehnologice si de exploatare agricola, platformele si spatiile de depozitare care servesc nevoilor productiei agricole si terenurile neproductive care pot fi amenajate si folosite pentru productia agricola.

*4) Se completeaza cu "X" rubricile in care informatiile pot fi comparate cu datele din Registrul agricol, evidentele fiscale, evidentele de stare civila, altele asemenea.