



ROMANIA – JUDEȚUL SUCEAVA
PRIMĂRIA COMUNEI CACICA

Loc. Cacica, Sat Pârtești de Sus, Nr. 234

Telefon: 0230 237002

Fax : 0230 237085

C.U.I.: 4441174

E-mail: primariacacica@yahoo.com

Pagina 1 din 2

ROMÂNIA
JUDEȚUL SUCEAVA
COMUNA CACICA
CONSILIUL LOCAL

HOTĂRÂRE

privind actualizarea inventarului bunurilor din domeniul privat al comunei Cacica, județul Suceava

Consiliul local al comunei Cacica, județul Suceava;

Având în vedere:

- Referatul de aprobare prezentat de primarul comunei Cacica, înregistrat cu nr. 9080 din 3.11.2025;
- Raportul compartimentului de specialitate, înregistrat cu nr. 9562 din 19.11.2025;
- Avizul Comisiei de specialitate nr. 1 pentru programe de dezvoltare economico-socială, buget, finanțe, administrarea domeniului public și privat al comunei, agricultură, gospodărie comunală protecția mediului și turism, înregistrat cu nr. 9872 din 2.12.2025;

În conformitate cu:

- prevederile art. 354, art. 355, art. 357 din Ordonanța de Urgență a Guvernului nr. 57/2019 privind Codul administrativ, cu modificările și completările ulterioare;
- prevederile art. 4 și art. 6 alin. (1) din Hotărârea Guvernului nr. 392/2020 privind aprobarea Normelor tehnice pentru întocmirea inventarului bunurilor care alcătuiesc domeniul public și privat al comunelor, al orașelor, al municipiilor și al județelor;
- prevederile art. 555 – art. 557 din Legea nr. 287/2009 privind Codul civil, republicată, cu modificările și completările ulterioare;

În temeiul art. 129 alin. (2) lit. c), art. 139 alin. (3) lit. g) și art. 196 alin. (1) lit. a) din Ordonanța de Urgență a Guvernului nr. 57/2019 privind Codul administrativ, cu modificările și completările ulterioare;

HOTĂRĂȘTE:

Art. 1. Inventarul bunurilor care alcătuiesc domeniului privat al comunei Cacica, aprobat prin Hotărârea Consiliului Local Cacica nr. 36 din 31.05.2011, se modifică și se completează, după cum urmează:

a) - se abrogă pozițiile: Capitolul I – Bunuri imobile - Terenuri: **71-75, 77, 85, 93, 99, 100, 103, 104, 144, 246, 247, 253;**

b) se modifică următoarele poziții:

- la **poziția 21**, coloana 3 va avea următorul cuprins: „Situat la locul numit „Pădure limită cu Poieni Solca”, sat Pârtești de Sus, comuna Cacica, județul Suceava, suprafața 1610 mp. arabil, E - proprietate particulară, N - UAT Poieni Solca, V - proprietate particulară, S - drum comunal, nr. cadastral 37780, C.F. 37780”, iar coloana 5 va avea următorul cuprins: 5,151;

- la **poziția 24**, coloana 3 va avea următorul cuprins: „Situat la locul numit „Dealul Cojocului fost Gorcea Vasile”, sat Runcu, comuna Cacica, județul Suceava, suprafața 4067 mp. arabil, E - proprietăți particulare, N - drum național DN2E, V - proprietăți particulare, S - proprietăți particulare, nr. cadastral 36651, C.F. 36651”;

- la **poziția 25**, coloana 3 va avea următorul cuprins: „Situat la locul numit „Dealul Cojocului fost Gorcea Vasile”, sat Runcu, comuna Cacica, județul Suceava, suprafața 2750 mp. arabil, E - proprietăți particulare, N - drum național DN2E, V - proprietăți particulare, S - proprietăți particulare, nr. cadastral 36654, C.F. 36654”;

- la **poziția 47**, coloana 3 va avea următorul cuprins: „Situat la locul numit „Primăria Nouă”, sat Pârtești de Sus, comuna Cacica, județul Suceava, suprafața 1326 mp. curți clădiri, E - proprietate particulară, N - drum național DN2E, V - domeniul public al comunei Cacica, S - Parohia Ortodoxă Pârtești de Sus, nr. cadastral 30548, C. F. 30548”;

- la **poziția 171**, coloana 3 va avea următorul cuprins: „Situat la locul numit „Fântână slatină”, sat Cacica, comuna Cacica, județul Suceava, suprafața 1740 mp. fânețe naturale, nr. cadastral 38058, C.F. 38058 și suprafața de 110 mp. fânețe naturale, nr. cadastral 38059, C.F. 38059, E - proprietăți private, N - drum comunal, V - Regia Națională a Pădurilor, S - proprietăți particulare”, iar coloana 6 va avea următorul cuprins: „H.C.L nr. 60 din 26.09.2024”;

- la **poziția 184**, coloana 3 va avea următorul cuprins: „Situat la locul numit „Bahă 2 – concesiune Lupaiescu N. Ioan”, sat Pârtești de Sus, comuna Cacica, județul Suceava, suprafața 1000 mp. curți clădiri, parcela nr 182, E - proprietăți private, N - domeniul privat al comunei Cacica, V - drum comunal, S - drum național DN2E, nr. cadastral 36585, C.F. 36585”;

- la **poziția 211**, coloana 3 va avea următorul cuprins: „Situat la locul numit „Imaș Rodină 2 + Seaca”, sat Pârtești de Sus, comuna Cacica, județul Suceava, suprafața 6500 mp. Pășune”;

- la **poziția 229**, coloana 3 va avea următorul cuprins: „Situat la locul numit Rodină II, (după Livezi, Părul cu pietre, Vârful Făgetului), comuna Cacica, județul Suceava, suprafața de 183500 mp, arabil”, coloana 5 va avea următorul cuprins: 933,983;

- la **poziția 243**, coloana 3 va avea următorul cuprins „Situat la locul numit Bahna I, satul Pârtești de Sus, comuna Cacica, județul Suceava, suprafața de 15.893 mp., arabil, E - domeniul privat al comunei Cacica, N - domeniul privat al comunei Cacica, V - proprietăți



Președinte,
Ciuc Dinu Radu

COMPLETĂRI
la inventarul bunurilor care aparțin domeniului privat al
comunei CACICA, județul Suceava,

Nr. crt.	Codul de clasificare	Denumirea bunului	Elemente de identificare	Anul dobândirii și/sau al dării în	Valoarea de inventar		Situația juridică actuală
					mii lei	5	
0	1	2	3	4	5	6	
CAP I - TERENURI							
254		Teren	Situat la locul numit Imaș spre Cacica, satul Pârteștii de Sus, comuna Cacica, județul Suceava, suprafața de 9649 mp, pășune, E - drum acces puțuri, N - proprietăți particulare și drum acces puțuri, V - proprietăți particulare, S - drum acces proprietăți particulare imobil nr. 36716, C.F. 36716	2006	12,417		H.C.L nr. 20 din 17.04.2006
255		Teren	Situat la locul numit Imaș spre Cacica, satul Pârteștii de Sus, comuna Cacica, județul Suceava, suprafața de 3429 mp, pășune, E - proprietate particulară, N -pârâul Soloneț, V - proprietate particulară, S - domeniul privat al comunei Cacica, imobil nr. 35012, C.F. 35012	2006	10,972		H.C.L nr. 20 din 17.04.2006
256		Teren	Situa: la locul numit „Imaș Rodină 2 + Seaca”, satul Pârteștii de Sus, comuna Cacica, județul Suceava, suprafața 54.341 mp. pășune, E - drum comunal, N - proprietăți particulare, V - proprietăți particulare, S - drum comunal, imobi nr. 37944, C.F. 37944	2003	175,811		H.C.L nr. 20 din 17.04.2006
257		Teren	Situat la locul numit „Imaș Rodină 2 + Seaca”, satul Pârteștii de Sus, comuna Cacica, județul Suceava, suprafața 3.381 mp. pășune, E - drum comunal, N - drum comunal, V - drum comunal, S - drum comunal, imobil nr. 37945, C.F. 37945	2006	10,819		H.C.L nr. 20 din 17.04.2006



258	Teren	Situat la locul numit „Imaș Rodină 2 – Seaca”, satul Pârteștii de Sus, comuna Cacica, județul Suceava, suprafața 16.210 mp. pășune, E - drum comunal, N - drum comunal, V - drum comunal, S - drum comunal, imobil nr. 37946, C.F. 37946	2006	121,427	H.C.L nr. 20 din 17.04.2006
259	Teren	Situat la locul numit „Imaș Rodină 2 – Seaca”, satul Pârteștii de Sus, comuna Cacica, județul Suceava, suprafața 5.336 mp. pășune, E - drum comunal, N - proprietăți particulare, V - drum comunal, S - drum comunal, imobil nr. 37947, C.F. 37947	2006	18,771	H.C.L nr. 20 din 17.04.2006
260	Teren	Situat la locul numit „Imaș Rodină 2 – Seaca”, satul Pârteștii de Sus, comuna Cacica, județul Suceava, suprafața 27.298 mp. pășune, E - drum comunal, N - drum comunal, V - drum comunal, S - drum comunal, imobil nr. 37948, C.F. 37948	2006	87,353	H.C.L nr. 20 din 17.04.2006
261	Teren	Situat la locul numit „Imaș Rodină 2 – Seaca”, satul Pârteștii de Sus, comuna Cacica, județul Suceava, suprafața 4.121 mp. pășune, E - proprietăți particulare, N - domeniul privat al comunei Cacica, V - drum comunal, S - drum comunal, imobil nr. 37949, C.F. 37949	2006	13,187	H.C.L nr. 20 din 17.04.2006
262	Teren	Situat la locul numit „Imaș Rodină 2 – Seaca”, satul Pârteștii de Sus, comuna Cacica, județul Suceava, suprafața 63.411 mp. pășune, E - drum comunal, N - drum comunal, V - drum comunal, S - drum comunal, imobil nr. 37950, C.F. 37950	2006	202,915	H.C.L nr. 20 din 17.04.2006
263	Teren	Situat la locul numit „Imaș Rodină 2 – Seaca”, satul Pârteștii de Sus, comuna Cacica, județul Suceava, suprafața 16.806 mp. pășune, E - drum comunal, N - drum comunal, V - drum comunal, S - drum comunal, imobil nr. 37951, C.F. 37951	2006	53,779	H.C.L nr. 20 din 17.04.2006
264	Teren	Situat la locul numit „Imaș Rodină 2 – Seaca”, satul Pârteștii de Sus, comuna Cacica, județul Suceava, suprafața 12.644 mp. pășune, E - drum comunal, N - drum comunal, V - drum comunal, S - drum comunal, imobil nr. 37952, C.F. 37952	2006	40,460	H.C.L nr. 20 din 17.04.2006
265	Teren	Situat la locul numit „Imaș Rodină 2 – Seaca”, satul Pârteștii de Sus, comuna Cacica, județul Suceava, suprafața 12.508 mp. pășune, E - proprietăți particulare, N - drum comunal, V - drum comunal, S - domeniul privat al comunei Cacica, imobil nr. 37953, C.F. 37953	2006	40,025	H.C.L nr. 20 din 17.04.2006
266	Teren	Situat la locul numit „Imaș Rodină 2 – Seaca”, satul Pârteștii de Sus, comuna Cacica, județul Suceava, suprafața 22.308 mp. pășune, E - drum comunal, N - proprietăți particulare, V - domeniul privat al comunei Cacica S - drum comunal, imobil nr. 37954, C.F. 37954	2006	71,385	H.C.L nr. 20 din 17.04.2006
267	Teren	Situat la locul numit „Imaș Rodină 2 – Seaca”, satul Pârteștii de Sus, comuna Cacica, județul Suceava, suprafața 2814 mp. pășune, E - drum comunal, N - domeniul privat al comunei Cacica, V - drum comunal, S - drum comunal, imobil nr. 37959, C.F. 37959	2006	9,004	H.C.L nr. 20 din 17.04.2006



268	Teren	Situat la locul numit „Imaș Rodină 2 – Seaca”, satul Pârteștii de Sus, comuna Cacica, județul Suceava, suprafața 128.976 mp. pășune, E - drum comunal, N - drum comunal, V - drum comunal, S - drum comunal imobil nr. 37960, C.F. 37960	2006	412,723	H.C.L nr. 20 din 17.04.2006
269	Teren	Situat la locul numit „Imaș Rodină 2 – Seaca”, satul Pârteștii de Sus, comuna Cacica, județul Suceava, suprafața 160.925 mp. pășune, E - drum comunal și proprietăți particulare, N - domeniul privat al comunei, V - domeniul privat al comunei, S - proprietăți particulare imobil nr. 37965, C.F. 37965	2006	490,861	H.C.L nr. 42 din 22.06.2010
270	Teren	Situat la locul numit „Imaș Rodină 2 – Seaca”, satul Pârteștii de Sus, comuna Cacica, județul Suceava, suprafața 27.577 mp. pășune, E - proprietăți particulare, N - proprietăți particulare, V - domeniul privat al comunei Cacica, S - proprietăți particulare, imobil nr. 37966, C.F. 37966	2006	87,606	H.C.L nr. 20 din 17.04.2006
271	Teren	Situat la locul numit „Imaș Rodină 2 – Seaca”, satul Pârteștii de Sus, comuna Cacica, județul Suceava, suprafața 76.222 mp. pășune, E - drum comunal, N - proprietăți particulare, V - drum comunal, S - drum comunal, imobil nr. 35895, C.F. 35895	2006	243,910	H.C.L nr. 20 din 17.04.2006
272	Teren	Situat la locul numit „Imaș Rodină 2 – Seaca”, satul Pârteștii de Sus, comuna Cacica, județul Suceava, suprafața 25.578 mp. pășune, E - domeniul privat al comunei Cacica, N - proprietăți particulare, V - drum comunal S - domeniul privat al comunei Cacica, imobil nr. 35896, C.F. 35896	2006	81,849	H.C.L nr. 20 din 17.04.2006
273	Teren	Situat la locul numit „Lângă biserică oală”, satul Pârteștii de Sus, comuna Cacica, județul Suceava, suprafața 709 mp. arabil și 1015 mp neproductiv, E - proprietate particulară, N - proprietate particulară, V - proprietate particulară și Biserica ortodoxă, S - drum național DN2E, imobil nr. 37925, C.F. 37925	2006	7,820	H.C.L nr. 88 din 28.11.2023
274	Teren	Situat la locul numit „După piață”, satul Cacica, comuna Cacica, județul Suceava, suprafața 854 mp. arabil, E - drum domeniul public al comunei Cacica, N - proprietate particulară, V - pâraul Cacica, S - proprietate particulară, imobil 37926, C.F. 37926	2006	3,894	H.C.L nr. 88 din 28.11.2023
275	Teren	Situat la locul numit Bahna I, satul Fârteștii de Sus, comuna Cacica, județul Suceava, suprafața de 3200 mp, arabil, E - domeniul privat al comunei Cacica, N - domeniul privat al comunei Cacica, V - proprietăți private, S - domeniul privat al comunei Cacica și proprietăți private, imobil nr. 38208, C.F. 38208	2016	10,521	act de membrare nr. 1261 din 24.06.2025;
276	Teren	satul Cacica, intravilan suprafața 626 mp. fânaș, se învecinează la E – drum comunal, N – teren școala Generală Cacica, V – teren curți construcții domeniul public, S - teren curți construcții domeniul public, număr cadastral 32706	2025	11,454	Legea nr. 18/1991;




277	Teren Ape curgătoare	satul Cacica, intravilan, suprafața totală 1377 mp, din care: 156 mp. curți construcții, 241 mp. curți construcții, 445 mp. curți construcții și 535 mp. ape curgătoare, se învecinează la E - drum comunal DC 17, N - drum comunal și drum comunal, V - drum comunal, S - drum comunal DC 17, număr cadastral 38232	2025	25,196	Legea nr. 18/1991;
278	Teren	satul Cacica, intravilan suprafața totală 1094 mp., din care: 875 mp. curți construcții, 219 mp. curți construcții, se învecinează la E - drum comunal, N - Parohia romano Catolică Cacica, V - drum comunal, S - drum comunal DC 17, număr cadastral 38243	2025	20,036	Legea nr. 18/1991;
279	Teren Ape curgătoare	satul Cacica, intravilan suprafața totală 2197 mp., din care: 540 mp. curți construcții, 252 mp. curți construcții, 72 mp. ape curgătoare, 33 mp. curți construcții, 221 mp. curți construcții, 379 mp. ape curgătoare, se învecinează la E - drum comunal, N - Școala Gimnazială Cacica, V - drum comunal, S - drum comunal DC17, număr cadastral 38236	2025	40,200	Legea nr. 18/1991;

CAP. II - CLADIRI

61	Clădire Centru de Afaceri	Situat la locul numit "Centru de Afaceri", satul Pârteștii de Sus, nr. 526A, comuna Cacica, imobilul nr. 30548 - C-3, C.F. 30548	2011		Construit
62	Chioșc alimentar	Situat la locul numit "Centru de Afaceri", satul Pârteștii de Sus, nr. 526A, comuna Cacica, imobilul nr. 30548 - C-4, C.F. 30548	2013		Construit
63	Remiză PSI	Situată la locul numit „sediul”, satul Pârteștii de sus, comuna Cacica, județul Suceava, suprafața 76 mp, C2- C.F. 32055	1958		Construită
64	Remiză PSI	Situată la locul numit „sediul”, satul Pârteștii de sus, comuna Cacica, județul Suceava, suprafața 72 mp, C4- C.F. 32055	1985		Construită

Președinte,
Primar,
Ciuc Dinu Radu



Membrii:

Secretar general VOLANSCHI GEORGETA - GRATIELA

Consilier contabil SAHLEAN FLORICICA LUCIA

Consilier achiziții publice CIORNEI CONSTANTIN

Consilier agricol BREAK ELENA

Inspector de specialitate SIMINOVICI LUCICA IULIANA

Consilier juridic FINIȘ DORU VASILE



ROMÂNIA
JUDEȚUL SUCEAVA
COMUNA CACICA

Anexa nr. 2 la HCL nr. 101 din
16.12.2025

Comisia specială pentru întocmirea inventarului bunurilor care alcătuiesc domeniul privat al unității administrativ - teritoriale
Cacica



Inventarul bunurilor care alcătuiesc domeniul privat al
comunei CACICA, județul Suceava,

Nr. crt.	Codul de clasificare	Denumirea bunului	Elemente de identificare	Anul dobândirii și/sau al dării în folosință	Valoarea de inventar		Situația juridică actuală
					mii lei		
0	1	2	3	4	5		6
CAP I - TERENURI							
1		Teren	Situa: la locul numit „Bahnă 1”, satul Pârteștii de Sus, comuna Cacica, județul Suceava, suprafața 1950 mp arabil, imobil nr. 30719, C.F. 30719.		16,541		HCL nr 67 din 18.11.2010
2			Atrogat				
3			Atrogat				
4		Teren	Situa: la locul numit „Iivada școlii Maidan”, satul Solonețu Nou, comuna Cacica, județul Suceava, suprafața 1472 mp fânețe naturale, imobil nr. 1321, C.F. 879	2006	16,705		H.C.L nr. 20 din 17.04.2006



5	Teren	Situat la locul numit „dispensar uman” satul Solonețu Nou, comuna Cacica, județul Suceava, suprafața 188 mp curți construcții, imobil nr. 990, C.F. 140.	2006	1,719	H.C.L nr. 20 din 17.04.2006
6	Teren	Situat la locul numit „dispensar uman” satul Solonețu Nou, comuna Cacica, județul Suceava, suprafața 272 mp curți construcții, imobil nr. 970, C.F. 140.	2006	2,488	H.C.L nr. 20 din 17.04.2006
7	Teren	Situat la locul numit „dispensar uman” satul Solonețu Nou, comuna Cacica, județul Suceava, suprafața 114 mp curți construcții, imobil nr. 989, C.F. 140.	2006	1,042	H.C.L nr. 20 din 17.04.2006
8		Abrogat			
9	Teren	Situat la locul numit „vis-a-vis de LeoŃ”, satul Solonețu Nou, comuna Cacica, județul Suceava, suprafața 2261 mp curți construcții, imobil nr. 1004, C.F. *43.	2006	7,697	H.C.L nr. 20 din 17.04.2006
10		Abrogat			
11	Teren	Situat la locul numit „vis-a-vis magazin Adela”, satul Solonețu Nou, comuna Cacica, județul Suceava, suprafața 885 mp arabil, parcela nr. 109	2006	10,043	H.C.L nr. 20 din 17.04.2006
12	Teren	Situat la locul numit „lângă cămin vecini”, satul Solonețu Nou, comuna Cacica, județul Suceava, suprafața 1009 mp pășune, parcela nr. 110	2006	11,451	H.C.L nr. 20 din 17.04.2006
13	Teren	Situat la locul numit „sub cămin vechi” satul Solonețu Nou, comuna Cacica, județul Suceava, suprafața 270 mp curți construcții, imobil nr. 1346, C.F. 876.	2006	3,064	H.C.L nr. 20 din 17.04.2006
14	Teren	Situat la locul numit „locuință chiriaș Eeleş Pavel”, satul Solonețu Nou, comuna Cacica, județul Suceava, suprafața 337 mp curți construcții, imobil nr. 1347, C.F. 875.	2006	3,824	H.C.L nr. 20 din 17.04.2006
15	Teren	Situat la locul numit „spatele cămin vechi”, satul Solonețu Nou, comuna Cacica, județul Suceava, suprafața 390 mp arabil, parcela nr 113	2006	4,426	H.C.L nr. 20 din 17.04.2006
16	Teren	Situat la locul numit „spatele cămin vechi”, satul Solonețu Nou, comuna Cacica, județul Suceava, suprafața 213 mp fânețe naturale, parcela * 14	2006	2,417	H.C.L nr. 20 din 17.04.2006
17	Teren	Situat la locul numit „spatele cămin vechi”, satul Solonețu Nou, comuna Cacica, județul Suceava, suprafața 470 mp curți construcții, parcela 115	2006	5,572	H.C.L nr. 20 din 17.04.2006
18	Teren	Situat la locul numit „Către Neagra”, satul Runcu, comuna Cacica, județul Suceava, suprafața 2062 mp fânețe naturale, imobil nr. 1000, C.F. 578.	2006	7,020	H.C.L nr. 20 din 17.04.2006
19	Teren	Situat la locul numit „Către Neagra”, satul Runcu, comuna Cacica, județul Suceava, suprafața 2115 mp fânețe naturale, imobil nr. 999, C.F. 578.	2006	7,200	H.C.L nr. 20 din 17.04.2006
20	Teren	Situat la locul numit „Către Neagra”, satul Runcu, comuna Cacica, județul Suceava, suprafața 2048 mp fânețe naturale, imobil nr. 998, C.F. 578.	2006	6,972	H.C.L nr. 20 din 17.04.2006



21	Teren	Situat la locul numit „Pădure limită cu Poieni Solca”, satul Pârteștii de Sus, comuna Cacica, județul Suceava, suprafața 1610 mp. arabil, E - proprietate particulară, N - Uat Poieni Solca, V - proprietate particulară, S - drum comunal, imobil nr. 37780, C.F. 37780	2006	5,151	H.C.L nr. 20 din 17.04.2006
22		Abrogat			
23	Teren	Situat la locul numit „Dealul Cojocului lângă Albu Petrea”, satul Runcu, comuna Cacica, județul Suceava, suprafața 1617 mp arabil, imobil nr. 1001, C.F. 602	2006	14,680	H.C.L nr. 20 din 17.04.2006
24	Teren	Situat la locul numit „Dealul Cojocului fost Gorcea Vle”, satul Runcu, comuna Cacica, județul Suceava suprafața 4067 mp arabil, E - proprietăți particulare, N - drum național DN2E, V - proprietăți particulare, S - proprietăți particulare, imobil nr. 36651, C.F. 36651.	2006	36,924	H.C.L nr. 20 din 17.04.2006
25	Teren	Situat la locul numit „Dealul Cojocului fost Gorcea Vle”, satul Runcu, comuna Cacica, județul Suceava suprafața 2750 mp arabil, E - proprietăți particulare, N - drum național DN2E, V - proprietăți particulare, S - proprietăți particulare, imobil nr. 36654, C.F. 36654.	2006	24,967	H.C.L nr. 20 din 17.04.2006
26	Teren	Situat la locul numit „Căsoale la gară”, satul Pârteștii de Sus, comuna Cacica, județul Suceava, suprafața 603 mp. curți clădiri, parcela 127	2006	16,551	H.C.L nr. 20 din 17.04.2006
27	Teren	Situat la locul numit „Căsoale la gară”, satul Pârteștii de Sus, comuna Cacica, județul Suceava, suprafața 407 mp. curți clădiri, parcela 128	2006	11,168	H.C.L nr. 20 din 17.04.2006
28					
29	Teren	Situat la locul numit "imaș sub locuința Turcu Cristin", satul Pârteștii de Sus, comuna Cacica, județul Suceava, suprafața 500 mp. curți clădiri, imobil nr. 991, C.F. 704.	2006	5,674	H.C.L. nr. 20 din 17.04.2006
30	Teren	Situat la locul numit "concesiune Todos Aurora", satul Pârteștii de Sus, comuna Cacica, județul Suceava, suprafața 1000 mp. curți clădiri, parcela 131	2006	11,348	H.C.L. nr. 20 din 17.04.2006
31		Abrogat			
32		Abrogat			
33		Abrogat			
34	Teren	Situat la locul numit "Coastă Dormidon", satul Pârteștii de Sus, comuna Cacica, județul Suceava, suprafața 1489 mp. pășune, imobil nr. 1143, C.F. 821	2006	6,759	H.C.L. nr. 20 din 17.04.2006
35	Teren	Situat la locul numit "Coastă Dormidon", satul Pârteștii de Sus, comuna Cacica, județul Suceava, suprafața 419 mp. pășune, imobil nr. 1131, C.F. 816	2006	1,902	H.C.L. nr. 20 din 17.04.2006
36		Abrogat			



37		Abrogat							
38	Teren	Situat la locul numit "Neagra la Buhai" satul Pârteștii de Sus, comuna Cacica, județul Suceava, suprafața 4406 mp. fânețe naturale, parcela ^34	2006	8,060	H.C.L. nr. 20 din 17.04.2006				
39	Teren	Situat la locul numit "Neagra la Buhai" satul Pârteștii de Sus, comuna Cacica, județul Suceava, suprafața 3702 mp. fânețe naturale, parcela ^35	2006	6,774	H.C.L. nr. 20 din 17.04.2006				
40	Teren	Situat la locul numit "La Jișca", satul Pârteștii de Sus, comuna Cacica, județul Suceava, suprafața 300 mp. curți construcții, parcela 136	2006	5,489	H.C.L. nr. 20 din 17.04.2006				
41	Teren	Situat la locul numit "La Jișca", satul Pârteștii de Sus, comuna Cacica, județul Suceava, suprafața 1898 mp. arabil, parcela 137	2006	34,726	H.C.L. nr. 20 din 17.04.2006				
42	Teren	Situat la locul numit "La Jișca", satul Pârteștii de Sus, comuna Cacica, județul Suceava, suprafața 858 mp. arabil, parcela 138	2006	15,698	H.C.L. nr. 20 din 17.04.2006				
43	Teren	Situat la locul numit „concesiune Gorcea Ovidiu”, satul Pârteștii de Sus, comuna Cacica, județul Suceava, suprafața 300 mp. curți clădiri, parcela 139	2006	10,214	H.C.L. nr. 20 din 17.04.2006				
44	Teren	Situat la locul numit „spatele locuinței Gorcea Ovidiu”, satul Pârteștii de Sus, comuna Cacica, județul Suceava, suprafața 357 mp. curți clădiri, imobil nr. 1324, C.F. 348.	2006	11,421	H.C.L. nr. 20 din 17.04.2006				
45	Teren	Situat la locul numit „în spatele primăriei”, satul Pârteștii de Sus, comuna Cacica, județul Suceava, suprafața 3933 mp. fânețe naturale, imobil nr. 36911, C.F. 36911	2006	133,905	H.C.L. nr. 20 din 17.04.2006				
46	Teren	Situat la locul numit „sub clădiri anexe est primărie”, satul Pârteștii de Sus, comuna Cacica, județul Suceava, suprafața 1431 mp. curți construcții, imobil nr. 32055, C.F. 32055.	2006	48,720	H.C.L. nr. 20 din 17.04.2006				
47	Teren	Situat la locul numit „Primăria Nouă”, satul Pârteștii de Sus, comuna Cacica, județul Suceava, suprafața 1325 mp. curți clădiri, E - proprietate particulară, N - drum național DN2E, V - Domeniul public al comunei Cacica. S - Parohia Ortodoxă Pârteștii de Sus, imobil nr. 30548, C. F. 30548.	2006	45,145	H.C.L. nr. 20 din 17.04.2006				
48	Teren	Situat la locul numit „Rocină 1 – zonă protejată”, satul Pârteștii de Sus, comuna Cacica, județul Suceava, suprafața 1000 mp. curți clădiri, imobil nr. 890, C.F. 707.	2006	8,701	H.C.L. nr. 20 din 17.04.2006				
49	Teren	Situat la locul numit „Rodină 1 – concesiune Andronic Aurora”, satul Pârteștii de Sus, comuna Cacica, județul Suceava, suprafața 1000 mp. curți clădiri, imobil nr. 891, C.F. 708	2006	11,348	H.C.L. nr. 20 din 17.04.2006				
50	Teren	Situat la locul numit „Rodină 1 – producere energie.”, satul Pârteștii de Sus, comuna Cacica, județul Suceava, suprafața 13450 mp. arabil, imobil nr. 892, C.F. 703.	2006	152,642	H.C.L. nr. 20 din 17.04.2006				
51		Abrogat							



52			Abrogat						
53			Abrogat						
54			Abrogat						
55			Abrogat						
56			Abrogat						
57			Abrogat						
58	Teren		Situat la locul numit „Rodină 1 – PUZ” : satul Pârteșii de Sus, comuna Cacica, județul Suceava, suprafațe 1205 mp. arabi, imobi nr. 30133, C.F. 30133	2006	13,571	H.C.L nr. 20 din 17.04.2006			
59			Abrogat						
60			Abrogat						
61			Abrogat						
62			Abrogat						
63			Abrogat						
64			Abrogat						
65			Abrogat						
66			Abrogat						
67			Abrogat						
68			Abrogat						
69			Abrogat						
70			Abrogat						
71			Abrogat						
72			Abrogat						
73			Abrogat						
74			Abrogat						
75			Abrogat						




76	Teren	Situat la locul numit „Rodină 1 – PUZ”, satul Pârteștii de Sus, comuna Cacica, județul Suceava, suprafața 480 mp. arabil, imobil nr. 36492, C.F. 36492 Situat la locul numit „Rodină 1 – PUZ” satul Pârteștii de Sus, comuna Cacica, județul Suceava, suprafața 480 mp. arabil, imobil nr. 36493, C.F. 36493 Situat la locul numit „Rodină 1 – PUZ”, satul Pârteștii de Sus, comuna Cacica, județul Suceava, suprafața 480 mp. arabil, imobil nr. 36494, C.F. 36494	2006	14,872	H.C.L nr. 20 din 17.04.2006 act dezmembreare nr. 1216 din 19.08.2020 și
77		Abrogat			
78	Teren	Situat la locul numit „Rodină 1 – PUZ” satul Pârteștii de Sus, comuna Cacica, județul Suceava, suprafața 1000 mp. arabil, imobil nr. 30157, C.F. 30157	2006	11,262	H.C.L nr. 20 din 17.04.2006
79	Teren	Situat la locul numit „Rodină 1 – PUZ” satul Pârteștii de Sus, comuna Cacica, județul Suceava, suprafața 1000 mp. arabil, imobil nr. 30156, C.F. 30156	2006	11,262	H.C.L nr. 20 din 17.04.2006
80	Teren	Situat la locul numit „Rodină 1 – PUZ” satul Pârteștii de Sus, comuna Cacica, județul Suceava, suprafața 1000 mp. arabil, imobil nr. 30155, C.F. 30155	2006	11,262	H.C.L nr. 20 din 17.04.2006
81	Teren	Situat la locul numit „Rodină 1 – PUZ” satul Pârteștii de Sus, comuna Cacica, județul Suceava, suprafața 1000 mp. arabil, imobil nr. 30154, C.F. 30154	2006	11,262	H.C.L nr. 20 din 17.04.2006
82	Teren	Situat la locul numit „Rodină 1 – PUZ” satul Pârteștii de Sus, comuna Cacica, județul Suceava, suprafața 1015 mp. arabil, imobil nr. 30153, C.F. 30153	2006	11,442	H.C.L nr. 20 din 17.04.2006
83	Teren	Situat la locul numit „Rodină 1 – PUZ” satul Pârteștii de Sus, comuna Cacica, județul Suceava, suprafața 1112 mp. arabil, imobil nr. 30152, C.F. 30152	2006	12,523	H.C.L nr. 20 din 17.04.2006
84	Teren	Situat la locul numit „Rodină 1 – PUZ” satul Pârteștii de Sus, comuna Cacica, județul Suceava, suprafața 915 mp. arabil, imobil nr. 30151, C.F. 30151	2006	10,305	H.C.L nr. 20 din 17.04.2006
85		Abrogat			
86	Teren	Situat la locul numit „Rodină 1 – PUZ”, satul Pârteștii de Sus, comuna Cacica, județul Suceava, suprafața 1296 mp. arabil, imobil nr. 30161, C.F. 30161	2006	14,596	H.C.L nr. 20 din 17.04.2006
87	Teren	Situat la locul numit „Rodină 1 – PUZ”, satul Pârteștii de Sus, comuna Cacica, județul Suceava, suprafața 1000 mp. arabil, imobil nr. 30162, C.F. 30162	2006	11,262	H.C.L nr. 20 din 17.04.2006
88	Teren	Situat la locul numit „Rodină 1 – PUZ”, satul Pârteștii de Sus, comuna Cacica, județul Suceava, suprafața 1000 mp. arabil, imobil nr. 30163, C.F. 30163	2006	11,262	H.C.L nr. 20 din 17.04.2006




89	Teren	Situat la locul numit „Rodină 1 – PUZ”, satul Pârteștii de Sus, comuna Cacica, județul Suceava, suprafața 1000 mp. arabil, imobi nr. 30164, C.F. 30164	2006	11,262	H.C.L nr. 20 din 17.04.2006
90	Teren	Situat la locul numit „Rodină 1 – PUZ”, satul Pârteștii de Sus, comuna Cacica, județul Suceava, suprafața 1000 mp. arabil, imobi nr. 30165, C.F. 30165	2006	11,262	H.C.L nr. 20 din 17.04.2006
91	Teren	Situat la locul numit „Rodină 1 – PUZ”, satul Pârteștii de Sus, comuna Cacica, județul Suceava, suprafața 1000 mp. arabil, imobi nr. 30166, C.F. 30166	2006	11,262	H.C.L nr. 20 din 17.04.2006
92	Teren	Situat la locul numit „Rodină 1 – PUZ”, satul Pârteștii de Sus, comuna Cacica, județul Suceava, suprafața 1000 mp. arabil, imobi nr. 30167, C.F. 30167	2006	11,262	H.C.L nr. 20 din 17.04.2006
93		Abrogat			
94	Teren	Situat la locul numit „Rodină 1 – PUZ”, satul Pârteștii de Sus, comuna Cacica, județul Suceava, suprafața 1414 mp. arabil, imobi nr. 30176, C.F. 30176	2006	15,925	H.C.L nr. 20 din 17.04.2006
95	Teren	Situat la locul numit „Rodină 1 – PUZ” satul Pârteștii de Sus, comuna Cacica, județul Suceava, suprafața 908 mp. arabil, imobi nr. 30175, C.F. 30175	2006	10,226	H.C.L nr. 20 din 17.04.2006
96	Teren	Situat la locul numit „Rodină 1 – PUZ”, satul Pârteștii de Sus, comuna Cacica, județul Suceava, suprafața 1119 mp. arabil, imobi nr. 30174, C.F. 30174	2006	12,602	H.C.L nr. 20 din 17.04.2006
97	Teren	Situat la locul numit „Rodină 1 – PUZ”, satul Pârteștii de Sus, comuna Cacica, județul Suceava, suprafața 1000 mp. arabil, imobil nr. 30173, C.F. 30173	2006	11,262	H.C.L nr. 20 din 17.04.2006
98	Teren	Situat la locul numit „Rodină 1 – PUZ”, satul Pârteștii de Sus, comuna Cacica, județul Suceava, suprafața 1000 mp. arabil, imobil nr. 30172, C.F. 30172	2006	11,262	H.C.L nr. 20 din 17.04.2006
99		Abrogat			
100		Abrogat			
101		Abrogat			
102	Teren	Situat la locul numit „Rodină 1 – PUZ”, satul Pârteștii de Sus, comuna Cacica, județul Suceava, suprafața 1782 mp. arabil, imobil nr. 30177, C.F. 30177	2006	20,069	H.C.L nr. 20 din 17.04.2006
103		Abrogat			
104		Abrogat			
105	Teren	Situat la locul numit „Rodină 1 – PUZ”, satul Pârteștii de Sus, comuna Cacica, județul Suceava, suprafața 1439 mp. arabil, imobil nr. 30180, C.F. 30180	2006	16,206	H.C.L nr. 20 din 17.04.2006



106	Teren	Situat la locul numit „Rodină 1 – PUZ”, satul Pârteștii de Sus, comuna Cacica, județul Suceava, suprafața 1746 mp. arabil, imobil nr. 30182, C.F. 30182	2006	19,664	H.C.L nr. 20 din 17.04.2006
107	Teren	Situat la locul numit „Rodină 1 – PUZ”, satul Pârteștii de Sus, comuna Cacica, județul Suceava, suprafața 5543 mp. arabil, imobil nr. 30181, C.F. 30181	2006	62,428	H.C.L nr. 20 din 17.04.2006
108	Teren	Situat la locul numit „Rodină 1 – PUZ”, satul Pârteștii de Sus, comuna Cacica, județul Suceava, suprafața 1042 mp. arabil, imobil nr. 30183, C.F. 30183	2006	11,735	H.C.L nr. 20 din 17.04.2006
109	Teren	Situat la locul numit „Rodină 1 – PUZ”, satul Pârteștii de Sus, comuna Cacica, județul Suceava, suprafața 1094 mp. arabil, imobil nr. 30184, C.F. 30184	2006	12,321	H.C.L nr. 20 din 17.04.2006
110	Teren	Situat la locul numit „Rodină 1 – PUZ”, satul Pârteștii de Sus, comuna Cacica, județul Suceava, suprafața 1909 mp. arabil, imobil nr. 30195, C.F. 30195	2006	19,902	H.C.L nr. 20 din 17.04.2006
111	Teren	Situat la locul numit „Rodină 1 – PUZ”, satul Pârteștii de Sus, comuna Cacica, județul Suceava, suprafața 1036 mp. arabil, imobil nr. 30196, C.F. 30196	2006	11,667	H.C.L nr. 20 din 17.04.2006
112	Teren	Situat la locul numit „Rodină 1 – PUZ”, satul Pârteștii de Sus, comuna Cacica, județul Suceava, suprafața 1599 mp. arabil, imobil nr. 30197, C.F. 30197	2006	18,008	H.C.L nr. 20 din 17.04.2006
113	Teren	Situat la locul numit „Rodină 1 – PUZ” satul Pârteștii de Sus, comuna Cacica, județul Suceava, suprafața 750 mp. arabil, imobil nr. 30198, C.F. 30198	2006	8,446	H.C.L nr. 20 din 17.04.2006
114	Teren	Situat la locul numit „Rodină 1 – PUZ” satul Pârteștii de Sus, comuna Cacica, județul Suceava, suprafața 710 mp. arabil, imobil nr. 30199, C.F. 30199	2006	7,996	H.C.L nr. 20 din 17.04.2006
115	Teren	Situat la locul numit „Rodină 1 – PUZ” satul Pârteștii de Sus, comuna Cacica, județul Suceava, suprafața 285 mp. arabil, imobil nr. 30200, C.F. 30200	2006	3,209	H.C.L nr. 20 din 17.04.2006
116		Abrogat			
117		Abrogat			
118		Abrogat			
119		Abrogat			
120		Abrogat			
121		Abrogat			
122		Abrogat			
123		Abrogat			
124		Abrogat			



125			Abrogat					
126			Abrogat					
127			Abrogat					
128			Abrogat					
129			Abrogat					
130			Abrogat					
131			Abrogat					
132			Abrogat					
133	Teren	Situat la locul numit „Rodină 1 – PUZ”, satul Pârteștii de Sus, comuna Cacica, județul Suceava, suprafața 2537 mp. arabil, imobil nr. 30218, C.F. 30218		2006	28,573	H.C.L nr. 20 din 17.04.2006		
134			Abrogat					
135			Abrogat					
136			Abrogat					
137			Abrogat					
138			Abrogat					
139			Abrogat					
140			Abrogat					
141			Abrogat					
142			Abrogat					
143			Abrogat					
144			Abrogat					
145			Abrogat					
146			Abrogat					
147			Abrogat					
148			Abrogat					
149			Abrogat					



150		Abrocat						
151		Abrocat						
152	Teren	Situat la locul numit „Rodină 1 – PUZ”, satul Pârteștii de Sus, comuna Cacica, județul Suceava, suprafața 1235 mp. arabil, imobil nr. 30237, C.F. 30237	2006	13,909		H.C.L nr. 20 din 17.04.2006		
153		Abrocat						
154		Abrocat						
155		Abrocat						
156		Abrocat						
157		Abrocat						
158	Teren	Situat la locul numit „Rodină 1 – PUZ”, satul Pârteștii de Sus, comuna Cacica, județul Suceava, suprafața 1747 mp. arabil, imobil nr. 30240, C.F. 30240	2006	19,675		H.C.L nr. 20 din 17.04.2006		
159	Teren	Situat la locul numit „Rodină 1 – PUZ”, satul Pârteștii de Sus, comuna Cacica, județul Suceava, suprafața 1284 mp. arabil, imobil nr. 30241, C.F. 30241	2006	14,461		H.C.L nr. 20 din 17.04.2006		
160	Teren	Situat la locul numit „Rodină 1 – PUZ”, satul Pârteștii de Sus, comuna Cacica, județul Suceava, suprafața 2016 mp. arabil, imobil nr. 30242, C.F. 30242	2006	22,705		H.C.L nr. 20 din 17.04.2006		
161	Teren	Situat la locul numit „Dealul Gherman - sondă”, satul Pârteștii de Sus, comuna Cacica, județul Suceava, suprafața 3062 mp. arabil, parcela nr 148	2006	11,203		H.C.L nr. 20 din 17.04.2006		
162	Teren	Situat la locul numit „Dealul Gherman - sondă”, satul Pârteștii de Sus, comuna Cacica, județul Suceava, suprafața 435 mp. fânețe naturale, parcela nr 149	2006	1,591		H.C.L nr. 20 din 17.04.2006		
163	Teren	Situat la locul numit „Dealul Gherman - sondă”, satul Pârteștii de Sus, comuna Cacica, județul Suceava, suprafața 244 mp. fânețe naturale, parcela nr 150	2006	0,892		H.C.L nr. 20 din 17.04.2006		
164	Teren	Situat la locul numit „Dealul Gherman - sondă”, satul Pârteștii de Sus, comuna Cacica, județul Suceava, suprafața 1620 mp. arabil, parcela nr 151	2006	5,929		H.C.L nr. 20 din 17.04.2006		
165	Teren	Situat la locul numit „Complex cultural turistic”, satul Cacica, comuna Cacica, județul Suceava, suprafața 2849 mp. curți clădiri, imobil nr. 30486, C.F. 30486	2006	13,367		H.C.L nr. 20 din 17.04.2006		
166	Teren	Situat la locul numit „Centru – lângă complex”, satul Cacica, comuna Cacica, județul Suceava, suprafața 362 mp. pășune, imobil nr. 32606, C.F. 32606.	2006	3,167		H.C.L nr. 20 din 17.04.2006		



167	Teren	Situat: la locul numit „Centru – lângă complex”, satul Cacica, comuna Cacica, județul Suceava, suprafața 313 mp. curți clădiri, imobil nr. 32492, C.F. 32492.	2006	2,841	H.C.L nr. 20 din 17.04.2006
168	Teren	Situat: la locul numit „Centru – spate Maier”, satul Cacica, comuna Cacica, județul Suceava, suprafața 2456 mp. fânețe naturale, imobil nr. 1033/2, C.F. 598.	2006	22,298	H.C.L nr. 20 din 17.04.2006
169	Teren	Situat: la locul numit „N-E stație epurare”, satul Cacica, comuna Cacica, județul Suceava, suprafața 546 mp. fânețe naturale, imobil nr. 1036, C.F. 598.	2006	4,957	H.C.L nr. 20 din 17.04.2006
170	Teren	Situat: la locul numit „La Finiș”, satul Cacica, comuna Cacica, județul Suceava, suprafața 1000 mp. arabii, mobil nr. 1225 C.F. 604 ?	2006	17,799	H.C.L nr. 20 din 17.04.2006
171	Teren	Situat: la locul numit „Fântână slatină”, satul Cacica, comuna Cacica, județul Suceava, suprafața 1740 mp. fânețe naturale, imobil nr. 38058, C.F. 38058 și suprafața de 110 mp. Fânețe naturale, imobil nr. 38059, C.F. 38059, E - proprietăți private, N - drum comunal, V - Rega Națională a Pădurilor, S - proprietăți particulare.	2006	12,597	H.C.L nr. 60 din 26.09.2024
172	Teren	Situat: la locul numit „lângă Lupoale”, satul Cacica, comuna Cacica, județul Suceava, suprafața 600 mp. arabii, imobil nr. 1030, C.F. ...	2006	8,852	H.C.L nr. 20 din 17.04.2006
173	Teren	Situat: la locul numit „Zamca”, satul Cacica, comuna Cacica, județul Suceava, suprafața 40470 mp. fânețe naturale, imobil nr. ..., C.F. ...	2006	44,269	H.C.L nr. 20 din 17.04.2006
174	Teren	Situat: la locul numit „Dispensar uman”, satul Cacica, comuna Cacica, județul Suceava, suprafața 251 mp. curți clădiri, imobil nr. 974, C.F. 580.	2006	4,425	H.C.L nr. 20 din 17.04.2006
175	Teren	Situat: la locul numit „Dispensar uman”, satul Cacica, comuna Cacica, județul Suceava, suprafața 868 mp. curți clădiri, imobil nr. 32483, C.F. 32483.	2006	15,304	H.C.L nr. 20 din 17.04.2006
176	Teren	Situat: la locul numit „Dispensar uman” satul Cacica, comuna Cacica, județul Suceava, suprafața 387 mp. fânețe naturale, imobil nr. 975, C.F. 580.	2006	6,824	H.C.L nr. 20 din 17.04.2006
177	Teren	Situat: la locul numit „blocuri locuințe”, satul Cacica, comuna Cacica, județul Suceava, suprafața 1511 mp. curți clădiri, imobil nr. 36718, C.F. 36718	2006	30,407	H.C.L nr. 20 din 17.04.2006
178	Teren	Situat: la locul numit „blocuri locuințe”, satul Cacica, comuna Cacica, județul Suceava, suprafața 430 mp. drum, imobil nr. 36721, C.F. 36721	2006	8,653	H.C.L nr. 20 din 17.04.2006
179	Teren	Situat: la locul numit „blocuri locuințe”, satul Cacica, comuna Cacica, județul Suceava, suprafața 2075 mp. curți clădiri, imobil nr. 36719, C.F. 36719	2006	41,756	H.C.L nr. 20 din 17.04.2006



180	Teren	Situat la locul numit „Bahnă 2 – concesiune Lupaescu Simion și Florin”, satul Pârteștii de Sus, comuna Cacica, județul Suceava, suprafața 1750 mp. curți clădiri, imobil nr. ..., C.F. ...	2006	13,598	H.C.L nr. 20 din 17.04.2006
181	Teren	Situat la locul numit „Bahnă 2 – concesiune Bîta Dan”, satul Pârteștii de Sus, comuna Cacica, județul Suceava, suprafața 1000 mp. curți clădiri, parcela nr 179	2006	7,767	H.C.L nr. 20 din 17.04.2006
182	Teren	Situat la locul numit „Bahnă 2 – concesiune Cîmpu Viorel”, satul Pârteștii de Sus, comuna Cacica, județul Suceava, suprafața 1000 mp. curți clădiri, parcela nr 180	2006	7,767	H.C.L nr. 20 din 17.04.2006
183	Teren	Situat la locul numit „Bahnă 2 – concesiune Lupaescu D. Ioan”, satul Pârteștii de Sus, comuna Cacica, județul Suceava, suprafața 1000 mp. curți clădiri, parcela nr 181	2006	7,767	H.C.L nr. 20 din 17.04.2006
184	Teren	Situat la locul numit „Bahnă 2 – concesiune Lupaiescu N. Ioan”, satul Pârteștii de Sus, comuna Cacica, județul Suceava, suprafața 1000 mp. curți clădiri, parcela nr 182, E - proprietăți private, N - domeniul privat al comunei Cacica, V - drum comunal, S - drum național DN2E, imobil nr. 36585, C.F. 36585	2006	7,767	H.C.L nr. 20 din 17.04.2006
185	Teren	Situat la locul numit „Bahnă 2 – concesiune Andronic Radu”, satul Pârteștii de Sus, comuna Cacica, județul Suceava, suprafața 1000 mp. curți clădiri, parcela nr 183	2006	7,767	H.C.L nr. 20 din 17.04.2006
186	Teren	Situat la locul numit „Bahnă 2 – concesiune Sava R. Ioan”, satul Pârteștii de Sus, comuna Cacica, județul Suceava, suprafața 1000 mp. curți clădiri, parcela nr 184	2006	7,767	H.C.L nr. 20 din 17.04.2006
187	Teren	Situat la locul numit „Bahnă 2-sală sport”, satul Pârteștii de Sus, comuna Cacica, județul Suceava, suprafața 1000 mp. curți clădiri, imobil nr. 1014, C.F. 7*7.	2006	7,767	H.C.L nr. 42 din 02.07.2008
188	Teren	Situat la locul numit „Bahnă 2-sală sport”, satul Pârteștii de Sus, comuna Cacica, județul Suceava, suprafața 1000 mp. curți clădiri, imobil nr. 1015, C.F. 7*7.	2006	7,767	H.C.L nr. 42 din 02.07.2008
189	Teren	Situat la locul numit „Bahnă 2-sală sport”, satul Pârteștii de Sus, comuna Cacica, județul Suceava, suprafața 1000 mp. curți clădiri, imobil nr. 1016, C.F. 7*7.	2006	7,767	H.C.L nr. 42 din 02.07.2008
190		Abrogat			
191		Abrogat			
192		Abrogat			
193		Abrogat			
194	Teren	Situat la locul numit „Bahnă 2 – Legea *5/2003”, satul Pârteștii de Sus, comuna Cacica, județul Suceava, suprafața 2750 mp. curți clădiri, imobil nr. 459-1, 459-2, 460-1, 460-2, 1124, 1149, 1150, CF 606/N	2006	21,360	H.C.L nr. 20 din 17.04.2006
195	Teren	Situat la locul numit „Bahnă 1 concesiune Nichitoi Mihai”, satul Pârteștii de Sus, comuna Cacica, județul Suceava, suprafața 1000 mp. curți clădiri, imobil nr 1005, C.F. 715.	2006	9,197	H.C.L nr. 20 din 17.04.2006



196	Teren	Situat la locul numit „Bahnă 1 concesiune Teodorovici Lenuța”, satul Pârteștii de Sus, comuna Cacica, județul Suceava, suprafața 1000 mp. curți clădiri, imobil nr. 1006, C.F. 716.	2006	9,197	H.C.L nr. 20 din 17.04.2006
197	Teren	Situat la locul numit „Bahnă 1 concesiune Andronic Marcel”, satul Pârteștii de Sus, comuna Cacica, județul Suceava, suprafața 1000 mp. curți clădiri, imobil nr. 243, C.F. 539	2006	9,197	H.C.L nr. 20 din 17.04.2006
198		Abrogat			
199		Abrogat			
200		Abrogat			
201		Abrogat			
202		Abrogat			
203	Teren	Situat la locul numit „Folosință Poleacec Iosif Legea 15/2003”, satul Solonețu Nou, comuna Cacica, județul Suceava, suprafața 300 mp. curți clădiri, imobil nr. 30364 (fost 823), C.F. 30364.	2006	1,622	H.C.L nr. 20 din 17.04.2006
204		Abrogat			
205		Abrogat			
206		Abrogat			
207	Teren	Situat la locul numit „La restaurant”, satul Cacica, comuna Cacica, județul Suceava, suprafața 99 mp. fânețe naturale, imobil nr. 30593, C.F. 30593	2006	3,376	H.C.L nr. 20 din 17.04.2006
208		Abrogat			
209		Abrogat			
210		Abrogat			
211	Teren	Situat la locul numit „Imaș Rodină 2 + Seaca”, satul Pârteștii de Sus, comuna Cacica, județul Suceava, suprafața 6500 mp. Pășune	2006	20,800	H.C.L nr. 42 din 22.06.2010
212	Teren	Situat la locul numit „Imaș Rodină 1”, satul Pârteștii de Sus, comuna Cacica, județul Suceava, suprafața 45662 mp. pășune, la locul numit „Imaș Rodină 1”, satul Pârteștii de Sus, comuna Cacica, județul Suceava, suprafața 51367 mp. pășune, imobil nr. 37107, C.F. 37107	2006	249,750	H.C.L nr. 42 din 22.06.2010
213	Teren	Situat la locul numit „Imaș Rodină între case”, satul Pârteștii de Sus, comuna Cacica, județul Suceava, suprafața 10822 mp. pășune, E - drum comunal DC 21, N - drum comunal, V - drum comunal, S - drum comunal, imobil nr. 37137, C.F. 37137	2006	27,853	H.C.L nr. 42 din 22.06.2010



214	Teren	Situat la locul numit „Imaş Pârâul cu Pietre”, satul Pârteştii de Sus, comuna Cacica, judeţul Suceava, suprafaţa 16240 mp. păşune,	2006	25,928	H.C.L nr. 42 din 22.06.2010
215	Teren	Situat la locul numit „Rodină 1 spre Pârteştii de Jos”, satul Pârteştii de Sus, comuna Cacica, judeţul Suceava, suprafaţa 20000 mp. păşune,	2006	31,931	H.C.L nr. 20 din 17.04.2006
216	Teren	Situat la locul numit „Imaş Dealul spre Cacica”, satul Pârteştii de Sus, comuna Cacica, judeţul Suceava, suprafaţa 149582 mp. păşune, imobil nr. 30423, C.F. 30423.	2006	238,816	H.C.L nr. 56 din 11.09.2009
217	Teren	Situat la locul numit „Imaş Dealul spre Cacica - plantaţie”, satul Pârteştii de Sus, comuna Cacica, judeţul Suceava, suprafaţa 170620 mp. păşune, imobil nr. 30420, C.F. 30420.	2006	272,404	H.C.L nr. 56 din 11.09.2009
218	Teren	Situat la locul numit „Imaş Dealul spre Cacica - plantaţie”, satul Pârteştii de Sus, comuna Cacica, judeţul Suceava, suprafaţa 129380 mp. păşune, imobil nr. 30421, C.F. 30421.	2006	206,562	H.C.L nr. 56 din 11.09.2009
219	Teren	Situat la locul numit „Imaş Dealul spre Cacica”, satul Pârteştii de Sus, comuna Cacica, judeţul Suceava, suprafaţa 247745 mp. păşune, imobil nr. 36717, C.F. 36717.	2006	335,788	H.C.L nr. 56 din 11.09.2009, act
220	Teren	Situat la locul numit „Pădure Cacica”, satul Pârteştii de Sus, comuna Cacica, judeţul Suceava, suprafaţa 54900 mp. pădure, parcelele 47 şi 50, UP II Cacica UA 22A, 22E, 22G, 22K şi C22, T.P. nr. 1110.	2006	152,315	H.C.L nr. 20 din 17.04.2006
221	Teren	Situat la locul numit „vis-a-vis Biserică” satul Pârteştii de Sus, comuna Cacica, judeţul Suceava, suprafaţa 1383 mp. arabil şi 215 mp neproductiv, imobil nr. 37089, C.F. 37089.	2006	17,841	H.C.L nr. 20 din 17.04.2006, act de comasare nr. 3457 din 20.12.2022
222		Abrogat			
223		Abrogat			
224	Teren	Situat la locul numit „Rodină 1 concesiune Paşcan Mircea”, satul Pârteştii de Sus, comuna Cacica, judeţul Suceava, suprafaţa 1000 mp. curţi clădiri, imobil nr. 469, C.F. 586	2006	3,193	H.C.L nr. 20 din 17.04.2006
225	Teren	Situat la locul numit „Rodină 1 concesiune Baranai Cezar”, satul Pârteştii de Sus, comuna Cacica, judeţul Suceava, suprafaţa 1000 mp. curţi clădiri, imobil nr. 391, C.F. 598.	2006	3,193	H.C.L nr. 20 din 17.04.2006
226	Teren	Situat la locul numit „Rodină 1 concesiune Strugaru Aurora”, satul Pârteştii de Sus, comuna Cacica, judeţul Suceava, suprafaţa 1000 mp. curţi clădiri, imobil nr. 392, C.F. 599.	2006	3,193	H.C.L nr. 20 din 17.04.2006
227	Teren	Situat la locul numit „Rodină 1 concesiune Andronic D. Ioan”, satul Pârteştii de Sus, comuna Cacica, judeţul Suceava, suprafaţa 1000 mp. curţi clădiri, imobil nr. 572, C.F. 483.	2006	3,193	H.C.L nr. 20 din 17.04.2006



242	Teren	Situat la locul numit „Imaș Rodină între case”, satul Pârteștii de Sus, comuna Cacica, județul Suceava, suprafața de 2786 mp. pășune, E - drum comunal, N - drum comunal, V - drum comunal, S - drum comunal, imobil nr. 37141, C.F. 37141	2006	7,170	H.C.L nr. 42 din 22.06.2010;
243	Teren	Situat la locul numit Bahna I, satul Pârteștii de Sus, comuna Cacica, județul Suceava, suprafața de 15.893 mp, arabii, E - domeniul privat al comunei Cacica, N - domeniul privat al comunei Cacica, V - proprietăți private, S - domeniul privat al comunei Cacica și proprietăți private, imobil nr. 38207, C.F. 38207	2016	52,257	act dezmembre nr. 1261 din 24.06.2025;
244	Teren	Situat la locul numit Bahna I, satul Pârteștii de Sus, comuna Cacica, județul Suceava, suprafața de 2035 mp, pășune, E - proprietate particulară, N - domeniul privat al comunei Cacica, V - domeniul privat al comunei Cacica și proprietăți private, S - proprietăți private și drum comunal, imobil nr. 36691, C.F. 36691	2021	8,791	act dezmembre nr. 811 din
245	Teren	Situat la locul numit Bahna I, satul Pârteștii de Sus, comuna Cacica, județul Suceava, suprafața de 1000 mp, pășune, E - domeniul privat al comunei Cacica, N - domeniul privat al comunei Cacica, V - proprietate particulară, S - drum comunal, imobil nr. 36692, C.F. 36692	2021	4,320	act dezmembre nr. 811 din
246		Abrogat			
247		Abrogat			
248	Teren	Situat la locul numit Bahna II, satul Pârteștii de Sus, comuna Cacica, județul Suceava, suprafața de 17671 mp, pășune, E - proprietate particulară, N - domeniul privat al comunei Cacica, V - drum comunal, S - proprietăți particulare, imobil nr. 31677, C.F. 31677.	2014	58,120	încheierea nr. 14572/17.11.2014;
249	Teren	Situat la locul numit Saivan, satul Pârteștii de Sus, comuna Cacica, județul Suceava, suprafața de 616 mp, drum acces, E - drum comunal, N - proprietăți particulare, V - proprietate particulară și domeniul privat al comunei Cacica, S - proprietăți particulare, imobil nr. 36686, C.F. 36686	2021	2,661	act dezmembre nr. 809 din
250	Teren	Situat la locul numit Saivan, satul Pârteștii de Sus, comuna Cacica, județul Suceava, suprafața de 725 mp, arabii, E - proprietate particulară, N - domeniul privat al comunei Cacica, V - domeniul privat al comunei Cacica, S - domeniul privat al comunei Cacica, imobil nr. 36590, C.F. 36690	2021	3,132	act dezmembre nr. 809 din
251	Teren	Situat la locul numit Saivan, satul Pârteștii de Sus, comuna Cacica, județul Suceava, suprafața de 940 mp, arabii, E - proprietate particulară, N - drum de exploatare, V - domeniul privat al comunei Cacica, S - domeniul privat al comunei Cacica, imobil nr. 36688, C.F. 36688	2021	4,060	act dezmembre nr. 809 din
252	Teren	Situat la locul numit Saivan, satul Pârteștii de Sus, comuna Cacica, județul Suceava, suprafața de 990 mp, arabii, E - domeniul privat al comunei Cacica, N - drum de exploatare, V - proprietate particulară, S - proprietate particulară și domeniul privat al comunei Cacica, imobil nr. 36687, C.F. 36687	2021	4,276	act dezmembre nr. 809 din



253	" - "	Abrogat					
254	" - "	Situat la locul numit Imaș spre Cacica, satul Pârteștii de Sus, comuna Cacica, județul Suceava, suprafața de 9649 mp, pășune, E - drum acces puțuri, N - proprietăți particulare și drum acces puțuri, V - proprietăți particulare, S - drum acces proprietăți particulare imobil nr. 36716, C.F. 36716	Teren	2006	12,417	H.C.L nr. 20 din 17.04.2006	
255	" - "	Situat la locul numit Imaș spre Cacica, satul Pârteștii de Sus, comuna Cacica, județul Suceava, suprafața de 3429 mp, pășune, E - proprietate particulară, N - pârâul Soloneț, V - proprietate particulară, S - domeniul privat al comunei Cacica, imobil nr. 35012, C.F. 35012	Teren	2006	10,972	H.C.L nr. 20 din 17.04.2006	
256	" - "	Situat la locul numit „Imeș Rodină 2 + Seaca”, satul Pârteștii de Sus, comuna Cacica, județul Suceava suprafața 54.941 mp. pășune, E - drum comunal, N - proprietăți particulare, V - proprietăți particulare, S - drum comunal, imobil nr. 37944, C.F. 37944	Teren	2006	175,811	H.C.L nr. 20 din 17.04.2006	
257	" - "	Situat la locul numit „Imeș Rodină 2 + Seaca”, satul Pârteștii de Sus, comuna Cacica, județul Suceava suprafața 3.381 mp. pășune, E - drum comunal, V - drum comunal, S - drum comunal, imobil nr. 37945, C.F. 37945	Teren	2006	10,819	H.C.L nr. 20 din 17.04.2006	
258	" - "	Situat la locul numit „Imeș Rodină 2 + Seaca”, satul Pârteștii de Sus, comuna Cacica, județul Suceava suprafața 16.210 mp. pășune, E - drum comunal, N - drum comunal, V - drum comunal, S - domeniul privat al comunei Cacica, imobil nr. 37946 C.F. 37946	Teren	2006	121,427	H.C.L nr. 20 din 17.04.2006	
259	" - "	Situat la locul numit „Imeș Rodină 2 + Seaca”, satul Pârteștii de Sus, comuna Cacica, județul Suceava suprafața 5.865 mp. pășune, E - drum comunal, N - proprietăți particulare, V - drum comunal, S - drum comunal, imobil nr. 37947, C.F. 37947	Teren	2006	18,771	H.C.L nr. 20 din 17.04.2006	
260	" - "	Situat la locul numit „Imeș Rodină 2 + Seaca”, satul Pârteștii de Sus, comuna Cacica, județul Suceava suprafața 27.298 mp. pășune, E - drum comunal, N - drum comunal, V - drum comunal, S - drum comunal, imobil nr. 37948, C.F. 37948	Teren	2006	87,353	H.C.L nr. 20 din 17.04.2006	
261	" - "	Situat la locul numit „Imeș Rodină 2 + Seaca”, satul Pârteștii de Sus, comuna Cacica, județul Suceava suprafața 4.121 mp. pășune, E - proprietăți particulare, N - domeniul privat al comunei Cacica, V - drum comunal, S - drum comunal, imobil nr. 37949, C.F. 37949	Teren	2006	13,187	H.C.L nr. 20 din 17.04.2006	
262	" - "	Situat la locul numit „Imeș Rodină 2 + Seaca”, satul Pârteștii de Sus, comuna Cacica, județul Suceava suprafața 63.411 mp. pășune, E - drum comunal, N - drum comunal, V - drum comunal, S - drum comunal, imobil nr. 37950, C.F. 37950	Teren	2006	202,915	H.C.L nr. 20 din 17.04.2006	



263	" - "	Teren	Situat la locul numit „Imaş Rodină 2 + Seaca”, satul Pârteştii de Sus, comuna Cacica, județul Suceava, suprafața 16.806 mp. pășune, E - drum comunal, N - drum comunal, V - drum comunal, S - drum comunal, imobil nr. 37951, C.F. 37951	2006	53,779	H.C.L nr. 20 din 17.04.2006
264	" - "	Teren	Situat la locul numit „Imaş Rodină 2 + Seaca”, satul Pârteştii de Sus, comuna Cacica, județul Suceava, suprafața 12.644 mp. pășune, E - drum comunal, N - drum comunal, V - drum comunal, S - drum comunal imobil nr. 37952, C.F. 37952	2006	40,460	H.C.L nr. 20 din 17.04.2006
265	" - "	Teren	Situat la locul numit „Imaş Rodină 2 + Seaca”, satul Pârteştii de Sus, comuna Cacica, județul Suceava, suprafața 12.508 mp. pășune, E - proprietăți particulare, N - drum comunal, V - drum comunal, S - domeniul privat al comunei Cacica, imobil nr. 37953, C.F. 37953	2006	40,025	H.C.L nr. 20 din 17.04.2006
266	" - "	Teren	Situat la locul numit „Imaş Rodină 2 + Seaca”, satul Pârteştii de Sus, comuna Cacica, județul Suceava, suprafața 22.308 mp. pășune, E - drum comunal, N - proprietăți particulare, V - domeniul privat al comunei Cacica, S - drum comunal, imobil nr. 37954, C.F. 37954	2006	71,385	H.C.L nr. 20 din 17.04.2006
267	" - "	Teren	Situat la locul numit „Imaş Rodină 2 + Seaca”, satul Pârteştii de Sus, comuna Cacica, județul Suceava, suprafața 28* 4 mp. pășune, E - drum comunal, N - domeniul privat al comunei Cacica, V - drum comunal, S - drum comunal, imobil nr. 37959, C.F. 37959	2006	9,004	H.C.L nr. 20 din 17.04.2006
268	" - "	Teren	Situat la locul numit „Imaş Rodină 2 + Seaca”, satul Pârteştii de Sus, comuna Cacica, județul Suceava, suprafața 128.976 mp. pășune, E - drum comunal, N - drum comunal, V - drum comunal, S - drum comunal imobil nr. 37960, C.F. 37960	2006	412,723	H.C.L nr. 20 din 17.04.2006
269	" - "	Teren	Situat la locul numit „Imaş Rodină 2 + Seaca”, satul Pârteştii de Sus, comuna Cacica, județul Suceava, suprafața 160.925 mp. pășune, E - drum comunal și proprietăți particulare, N - domeniul privat al comunei, V - domeniul privat al comunei, S - proprietăți particulare imobil nr. 37965, C.F. 37965	2006	490,861	H.C.L nr. 42 din 22.06.2010
270	" - "	Teren	Situat la locul numit „Imaş Rodină 2 + Seaca”, satul Pârteştii de Sus, comuna Cacica, județul Suceava, suprafața 27.377 mp. pășune, E - proprietăți particulare, N - proprietăți particulare, V - domeniul privat al comunei Cacica, S - proprietăți particulare, imobil nr. 37966. C.F. 37966	2006	87,606	H.C.L nr. 20 din 17.04.2006
271	" - "	Teren	Situat la locul numit „Imaş Rodină 2 + Seaca”, satul Pârteştii de Sus, comuna Cacica, județul Suceava, suprafața 76.222 mp. pășune, E - drum comunal, N - proprietăți particulare, V - drum comunal, S - drum comunal, imobil nr. 35885, C.F. 35885	2006	243,910	H.C.L nr. 20 din 17.04.2006
272	" - "	Teren	Situat la locul numit „Imaş Rodină 2 + Seaca”, satul Pârteştii de Sus, comuna Cacica, județul Suceava, suprafața 25.578 mp. pășune, E - domeniul privat al comunei Cacica, N - proprietăți particulare, V - drum comunal, S - domeniul privat al comunei Cacica, imobil nr. 35896, C.F. 35896	2006	81,849	H.C.L nr. 20 din 17.04.2006



273	" - "	Teren	Situat la locul numit „Lângă biserică deal”, satul Pârteștii de Sus, comuna Cacica, județul Suceava, suprafațe 700 mp. arabil și 1015 mp neproductiv, E - proprietate particulară, N - proprietate particulară, V - proprietate particulară și Biserica ortodoxă, S - drum național DN2E, imobil nr. 37925, C.F. 37925	2006	7,820	H.C.L nr. 88 din 28.11.2023
274	" - "	Teren	Situat la locul numit „După piață”, satul Cacica, comuna Cacica, județul Suceava, suprafața 854 mp. arabil, E - drum domeniul public al comunei Cacica, N - proprietate particulară, V - pârâul Cacica, S - proprietate particulară, imobilul nr. 37926, C.F. 37926	2006	3,894	H.C.L nr. 88 din 28.11.2023
275	" - "	Teren	Situat la locul numit Bahna I, satul Pârteștii de Sus, comuna Cacica, județul Suceava, suprafața de 3200 mp, arabil, E - domeniu privat al comunei Cacica, N - domeniul privat al comunei Cacica, V - proprietăți private, S - comeniul privat al comunei Cacica și proprietăți private, imobil nr. 38208, C.F. 38208	2016	10,521	act dezmembreare nr. 1261 din 24.06.2025;
276	" - "	Teren	satul Cacica, intravilan suprafața 626 mp. fânaș, se învecinează la E - drum comunal, N - teren școala Generația Cacica, V - teren curți construcții domeniul public, S - teren curți construcții domeniul public, număr cadastral 32706	2025	11,454	Legea nr. 18/1991;
277	" - "	Teren Ape curgătoare	satul Cacica intravilan, suprafața totală 1377 mp, din care: 156 mp. curți construcții, 241 mp. curți construcții. 445 mp. curți construcții și 535 mp. ape curgătoare, se învecinează la E - drum comunal DC 17, N - drum comunal și drum comunal, V - drum comunal, S - drum comunal DC 17, număr cadastral 38232	2025	25,196	Legea nr. 18/1991;
278	" - "	Teren	satul Cacica, intravilan suprafața totală 1094 mp., din care: 875 mp. curți construcții, 219 mp. curți construcții, se învecinează la E - drum comunal, N - Parohia romano Catholică Cacica, V - drum comunal, S - drum comunal DC 17, număr cadastral 38243	2025	20,036	Legea nr. 18/1991;
279	" - "	Teren Ape curgătoare	satul Cacica, intravilan suprafața totală 2197 mp., din care: 540 mp. curți construcții, 252 mp. curți construcții, 772 mp. ape curgătoare, 33 mp. curți construcții, 221 mp. curți construcții, 379 mp. ape curgătoare, se învecinează la E - drum comunal, N - Școala Gimnazială Cacica, V - drum comunal, S - drum comunal DC17, număr cadastral 38236	2025	40,200	Legea nr. 18/1991;



CAP. II - CLADIRI

1	Grup sanitar Pârteștii de sus	Situație la locul numit „sediul”, satul Pârteștii de Sus, comuna Cacica, județul Suceava,	1958	26,234	
2	soloneț	Situație la locul numit „sediul”, satul Pârteștii de sus, comuna Cacica, județul Suceava, suprafața 70 mp, C1 - C.F. 32055	1999	13,905	
3		Abrocat			
4	magazi e lemne	Situație la locul numit „sediul”, satul Pârteștii de Sus, comuna Cacica, județul Suceava, suprafața de 29 mp, C3 - C.F. 32055	1975	2,166	
5		Abrocat			
6		Abrocat			
7		Abrocat			
8	WC sediu primarie	Situație la locul numit „sediul”, satul Pârteștii de Sus, comuna Cacica, județul Suceava,	1985	132,240	
9	gard din beton si caramida	Situație la locul numit „sediul”, satul Pârteștii de Sus, comuna Cacica, județul Suceava,	1950	5,040	construit
10	afisier piatra-sindrila	Situație la locul numit „sediul”, satul Pârteștii de Sus, comuna Cacica, județul Suceava,	1978	0,730	construit
11	afisier piatra-sindrila	Situație la locul numit „sediul”, satul Pârteștii de Sus, comuna Cacica, județul Suceava,	1983	0,730	



12	punte metalic a	Situata in satul Soloneșu Nou, comuna Cacica, județul Suceava camin	1989	6,444	
13	punte metalic a	Situată la locul numit "Gorcea Nicanor" satul Pârteștii de Sus, comuna Cacica județul Suceava	1989	6,445	
14	punte metalic a	Situată la locul numit "Ciomei Radu", satul Pârteștii de Sus, comuna Cacica, județul Suceava	1989	6,446	
15	punte metalic a	Situată la locul numit "La Băranai", satul Pârteștii de Sus, comuna Cacica, județul Suceava	1989	6,447	
16	afisier cu gard	Situata in satul Soloneșu Nou, comuna Cacica, județul Suceava din lemn cu dranita	1987	0,546	
17		Abrogat			
18	gard sediu stachet	Situată la locul numit „sediul”, satul Pârteștii de Sus, comuna Cacica, județul Suceava,		0,728	
19	bazin îmbrăier e oi	Situat in locu numit Islaz - Rodina", satul Pârteștii de Sus, com. Cacica, județul Suceava	1995	1,195	
20	porti metalic e	Situată la locul numit „sediul”, satul Pârteștii de Sus, comuna Cacica, județul Suceava,	2000	4,722	
21	magazi e	Situată la locul numit „Scoala”, satul Pârteștii de Sus, comuna Cacica, județul Suceava,	2000	9,282	Protocol 2081/2000
22		Abrogat			
23		Abrogat			



24	Locuinta	Situată la locul numit „lângă cămin vechi chiriaș Beleş Pavel”, satul Solonețu Nou, comuna Cacica, județul Suceava, imobil nr. 1347, C.F. 875.	1924	20,820	de la fosti polonezi
25		Abrogat			
26		Abrogat			
27		Abrogat			
28		Abrogat			
29		Abrogat			
30		Abrogat			
31		Abrogat			
32		Abrogat			
33		Abrogat			
34	Magazine	Situată la locul numit Dispensar uman, sat Cacica, comuna Cacica, județul Suceava, din caramidă acoperită cu țiglă, suprafața de 62 mp, imobil nr. 32483, C.F. 32483	1905	11,283	Transferat de la Salina Cacica
35		Abrogat			
36	cladire dispens	Situat la locul numit „Dispensar”, satul Cacica, comuna Cacica, județul Suceava, dispensar de circumscripție, din caramida acoperită cu țigla	1905	56,812	
37	Cladire pct	Situat la locul numit „Dispensar”, satul Solonețu Nou, comuna Cacica, județul Suceava, dispensar de circumscripție, din lemn acoperit cu tabla	1962	73,434	v1
38	cladire scoala Cacica,	Situată la locul numit „Scoala veche ”, satul Cacica, comuna Cacica, județul Suceava, corp 3	1820	122,000	v1
40	stand expozițional	Situat la Complexul Cultural turistic "Casa Nationalitatilor" din satul Cacica, județul Suceava	2009	2,343	v1
41	stand expozițional	Situat la Complexul Cultural turistic "Casa Nationalitatilor" din satul Cacica, județul Suceava	2009	2,343	v1



42	stand expoziti onal	Situat la Complexul Cultural turistic "Casa Nationalitatilor" din satul Cacica, judetul Suceava	2009	2,343	v1
43	stand expoziti onal	Situat la Complexul Cultural turistic "Casa Nationalitatilor" din satul Cacica, judetul Suceava	209	2,344	v1
44	stand expoziti onal	Situat la Complexul Cultural turistic "Casa Nationalitatilor" din satul Cacica, judetul Suceava	2009	2,344	v1
45	stand expoziti onal	Situat la Complexul Cultural turistic "Casa Nationalitatilor" din satul Cacica, judetul Suceava	2009	2,343	v1
46	stand expoziti onal	Situat la Complexul Cultural turistic "Casa Nationalitatilor" din satul Cacica, judetul Suceava	2009	2,343	v1
47	stand expoziti	Situat la Complexul Cultural turistic "Casa Nationalitatilor" din satul Cacica, judetul Suceava	2009	2,344	v1
48	stand expoziti	Situat la Complexul Cultural turistic "Casa Nationalitatilor" din satul Cacica, judetul Suceava	2009	2,344	v1
49	stand expoziti	Situat la Complexul Cultural turistic "Casa Nationalitatilor" din satul Cacica, judetul Suceava	2009	2,344	v1
50	stand expoziti	Situat la Complexul Cultural turistic "Casa Nationalitatilor" din satul Cacica, judetul Suceava	2009	2,344	v1
51	stand expoziti onal	Situat la Complexul Cultural turistic "Casa Nationalitatilor" din satul Cacica, judetul Suceava	2009	2,343	v1
53	panou de orientar e în local.	Situat la Complexul Cultural turistic "Casa Nationalitatilor" din satul Cacica, judetul Suceava		5,128	v1



54	panou de orientare în localitate	Situat la Complexul Cultural turistic "Casa Nationalitatilor" din satul Cacica, județul Suceava		5,127	v1
55		Abrogat			
56		Abrogat			
57	Complex cultural turistic	Situat la locul numit „Complex cultural turistic”, satul Cacica, nr. 965B, comuna Cacica, județul Suceava, imobil nr. 30436-C1, C.F. 30486	2009	2353,667	
58	Teatru de vară cu parc expozițional	Situat la locul numit „Complex cultural turistic”, satul Cacica, nr. 965B, comuna Cacica, județul Suceava, imobil nr. 30436-C2, C.F. 30486		427,500	v1
59	Scena	Situat la locul numit „Complex cultural turistic”, satul Cacica, nr. 965B, comuna Cacica, județul Suceava, imobil nr. 30436-C3, C.F. 30486			v1
60	Magazii cu grup sanitar	Situat la locul numit „Complex cultural turistic”, satul Cacica, nr. 965B, comuna Cacica, județul Suceava, imobil nr. 30436-C4, C.F. 30486			v1
61	Centru de Afaceri	Situat la locul numit "Centru de Afaceri", satul Pârteștii de Sus, nr. 526A, comuna Cacica, imobilul nr. 30548 - C-3, C.F. 30548	2011		Construit
62	Chioșc aliment	Situat la locul numit "Centru de Afaceri", satul Pârteștii de Sus, nr. 526A, comuna Cacica, imobilul nr. 30548 - C-4, C.F. 30548	2013		Construit



63	Remiză PSI	Situață la locul numit „sețiu”, satul Pârteștii de sus, comuna Cacica, județul Suceava, suprafața 76 mp, C2- C.F. 32055	1958		Construită
64	Remiză PSI	Situață la locul numit „sețiu”, satul Pârteștii de sus, comuna Cacica, județul Suceava, suprafața 72 mp, C4- C.F. 32055	1985		Construită
Cap. III - Instalatii tehnice- mijloace de transport					
1	electro motor 20 kw			2535,910	
2		Abrogat			
3		Abrogat			
4	2104 motop			16398,540	
5		Abrogat			
6		Abrogat			
7		Abrogat			
8	autotu AAA veche			33092,390	
9	2111 buldoe xcavat or			154171,210	
10	2112 autout ilitara			139230,000	
22		Abrogat			
23	microbuz M2 SV 16 CLC			120528,000	



Președinte,
 Primar,
 Ciuc Dinu - Radu



Memorii:

Secretar general VOLANSCHI GEORGETA - GRATIELA

Consilier contabil SAHLEAN FLORICICA LUCIA

Consilier achiziții publice CIORNEI CONSTANTIN

Consilier agricol BREAK ELENA

Inspector de specialitate SIMINOVIC LUCICA IULIANA

Consilier juridic FINIȘ DORU VASILE

